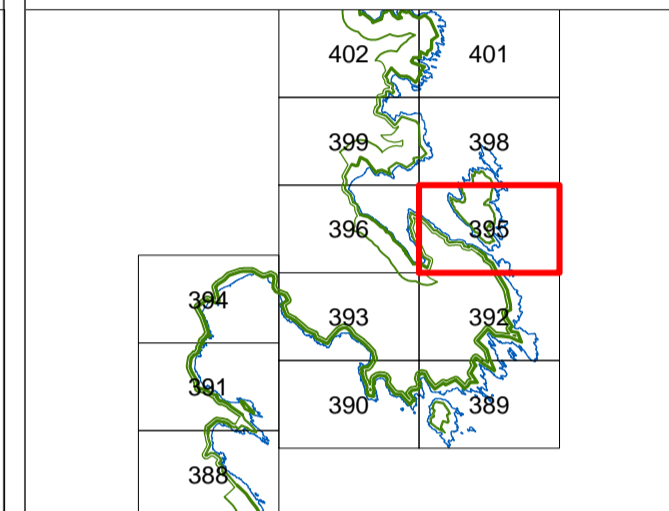
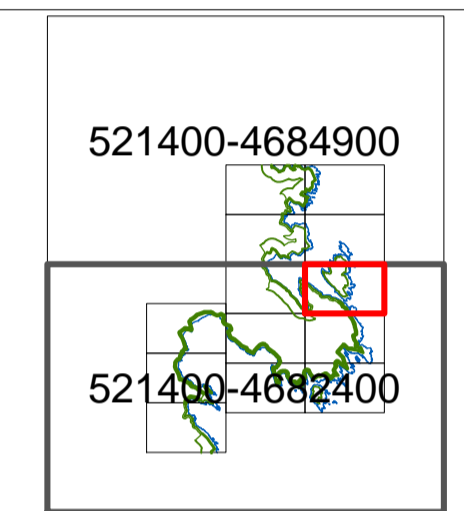


PLANO Nº	HOJA Nº	PLANO	REFERENCIA SERVICIO	EXPEDIENTE DUNA
5 de 8	395		DL-13-GI	DES01/25/17/0001

GRÁFICO DE DISTRIBUCIÓN DE HOJAS 1:5.000	GRÁFICO DE DISTRIBUCIÓN DE HOJAS 1:1.000
--	--



EXAMINADO Y CONFORME
Vº Bº EL JEFE DEL SERVICIO PROVINCIAL
DE COSTAS EN GIRONA

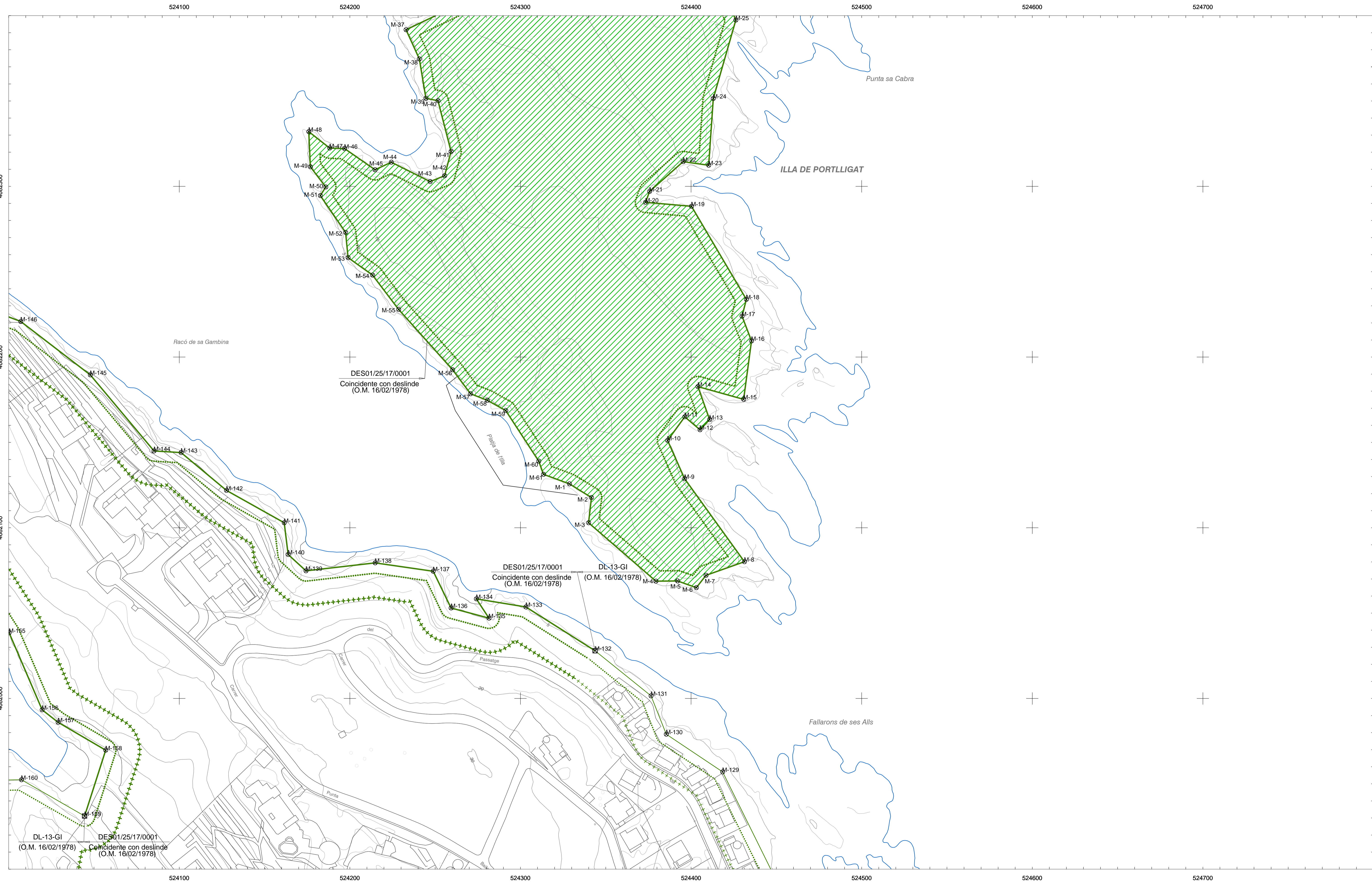
Fdo: Jose Luis Tostado Marcos
Documento firmado electrónicamente en la fecha y horas referenciadas en la firma

VERTICES POLIGONAL DEL DESLINDE

Num	X	Y
M-129	524418.49	4681967.02
M-130	524385.47	4681979.06
M-131	524376.52	4682001.54
M-132	524343.73	4682027.96
M-133	524303.16	4682053.59
M-134	524274.14	4682058.36
M-135	524281.53	4682047.06
M-136	524259.31	4682053.01
M-137	524248.85	4682074.51
M-138	524214.81	4682079.42
M-139	524174.27	4682074.76
M-140	524163.80	4682084.55
M-141	524161.50	4682102.91
M-142	524127.67	4682121.91
M-143	524101.07	4682144.03
M-144	524085.20	4682145.02
M-145	524047.87	4682189.54
M-146	524007.10	4682230.84
M-147	524000.26	4682038.48
M-148	524019.60	4681993.35
M-149	524028.99	4681988.03
M-150	524056.87	4681969.71
M-151	524044.52	4681931.14
M-152	524007.49	4681952.38
M-153	524029.68	4682125.68
M-2	524341.62	4682117.71
M-3	524339.92	4682102.90
M-4	524379.36	4682068.71
M-5	524392.06	4682068.86
M-6	524403.07	4682064.90
M-7	524406.74	4682072.15
M-8	524431.26	4682080.09
M-9	524396.20	4682128.69
M-10	524386.20	4682151.13
M-11	524396.30	4682164.98
M-12	524405.21	4682157.41
M-13	524410.88	4682163.37
M-14	524404.01	4682162.69
M-15	524430.80	4682175.24
M-16	524435.43	4682209.43
M-17	524429.87	4682223.90
M-18	524452.39	4682233.78
M-19	524400.22	4682288.30
M-20	524373.52	4682290.64
M-21	524376.66	4682297.03
M-22	524395.36	4682314.46
M-23	524410.31	4682312.36
M-24	524413.00	4682351.47
M-25	524426.24	4682397.40
M-26	524232.93	4682391.73
M-27	524240.73	4682374.63
M-28	524244.58	4682351.55
M-29	524251.85	4682350.17
M-30	524259.31	4682320.44
M-31	524255.55	4682306.23
M-32	524247.02	4682302.79
M-33	524224.29	4682314.13
M-34	524214.76	4682309.71
M-35	524196.86	4682322.14
M-36	524188.16	4682322.41
M-37	524175.90	4682332.05
M-38	524176.83	4682311.45
M-39	524185.84	4682299.62
M-40	524228.59	4682277.88
M-41	524260.19	4682192.55
M-42	524270.72	4682178.51
M-43	524280.59	4682174.64
M-44	524291.33	4682168.65
M-45	524310.69	4682139.02
M-46	524313.48	4682131.31

VERTICES POLIGONAL DE LA RIBERA DEL MAR

Num	X	Y
M-129	524418.49	4681967.02
M-130	524385.47	4681979.06
M-131	524376.52	4682001.54
M-132	524343.73	4682027.96
M-133	524303.16	4682053.59
M-134	524274.14	4682058.36
M-135	524281.53	4682047.06
M-136	524259.31	4682053.01
M-137	524248.85	4682074.51
M-138	524214.81	4682079.42
M-139	524174.27	4682074.76
M-140	524163.80	4682084.55
M-141	524161.50	4682102.91
M-142	524127.67	4682121.91
M-143	524101.07	4682144.03
M-144	524085.20	4682145.02
M-145	524047.87	4682189.54
M-146	524007.10	4682230.84
M-147	524000.26	4682038.48
M-148	524019.60	4681993.35
M-149	524028.99	4681988.03
M-150	524056.87	4681969.71
M-151	524044.52	4681931.14
M-152	524007.49	4681952.38
M-153	524029.68	4682125.68
M-2	524341.62	4682117.71
M-3	524339.92	4682102.90
M-4	524379.36	4682068.71
M-5	524392.06	4682068.86
M-6	524403.07	4682064.90
M-7	524406.74	4682072.15
M-8	524431.26	4682080.09
M-9	524396.20	4682128.69
M-10	524386.20	4682151.13
M-11	524396.30	4682164.98
M-12	524405.21	4682157.41
M-13	524410.88	4682163.37
M-14	524404.01	4682162.69
M-15	524430.80	4682175.24
M-16	524435.43	4682209.43
M-17	524429.87	4682223.90
M-18	524452.39	4682233.78
M-19	524400.22	4682288.30
M-20	524373.52	4682290.64
M-21	524376.66	4682297.03
M-22	524395.36	4682314.46
M-23	524410.31	4682312.36
M-24	524413.00	4682351.47
M-25	524426.24	4682397.40
M-26	524232.93	4682391.73
M-27	524240.73	4682374.63
M-28	524244.58	4682351.55
M-29	524251.85	4682350.17
M-30	524259.31	4682320.44
M-31	524255.55	4682306.23
M-32	524247.02	4682302.79
M-33	524224.29	4682314.13
M-34	524214.76	4682309.71
M-35	524196.86	4682322.14
M-36	524188.16	4682322.41
M-37	524175.90	4682332.05
M-38	524176.83	4682311.45
M-39	524185.84	4682299.62
M-40	524228.59	4682277.88
M-41	524260.19	4682192.55
M-42	524270.72	4682178.51
M-43	524280.59	4682174.64
M-44	524291.33	4682168.65
M-45	524310.69	4682139.02
M-46	524313.48	4682131.31



INFORMACIÓN CARTOGRÁFICA SISTEMA GEODÉSICO DE REFERENCIA: ETRS89 VUELO FOTOGRAMÉTRICO REALIZADO EN OCTUBRE DE 2006 COORDENADAS U.T.M. ETRS89 EN MARCO DE HOJA SISTEMA DE PROYECCIÓN CARTOGRÁFICA: U.T.M. ELIPSOIDE: GR890445021 RESTRICCIÓN Y EDICIÓN REALIZADO EN OCTUBRE DE 2007 ORIGEN DE ALTITUDES: NIVEL MEDIO DEL MAR EN ALCANTE		SIGNOS CONVENCIONALES PARTICULARES LINEA DE COSTA 0 POLIGONAL DEL DESLINDE DEL D.P.M.T. LINEA DE RIBERA DEL MAR LIMITE SERVIDUMBRE DE TRANSITO LIMITE SERVIDUMBRE DE PROTECCION LINEA DE DESLINDES ANTERIORES LIMITE PARCELAS COLINDANTES LIMITE DE SUELO URBANO LIMITE DE TERMINO MUNICIPAL LIMITE DE PROVINCIA POLIGONO SERVIDUMBRE DE PROTECCION NOTA: SI COINCIDE LA POLIGONAL DEL DESLINDE DE DPMT CON LA LINEA DE R.M. SOLO SE GRATA LA PRIMERA		OTROS SIGNOS Escarpado Muro/Almadraba-Valla Seto Edificación en ruinas Tendido eléctrico / Tendido telefónico Punto NAP / Punto Nivelación Vertice REGENTE / RO/ ERIGENS Vertice Topográfico Punto de Apoyo		ESCALA 1 / 1.000 EQUIDISTANCIA 1 m.
---	--	--	--	---	--	--